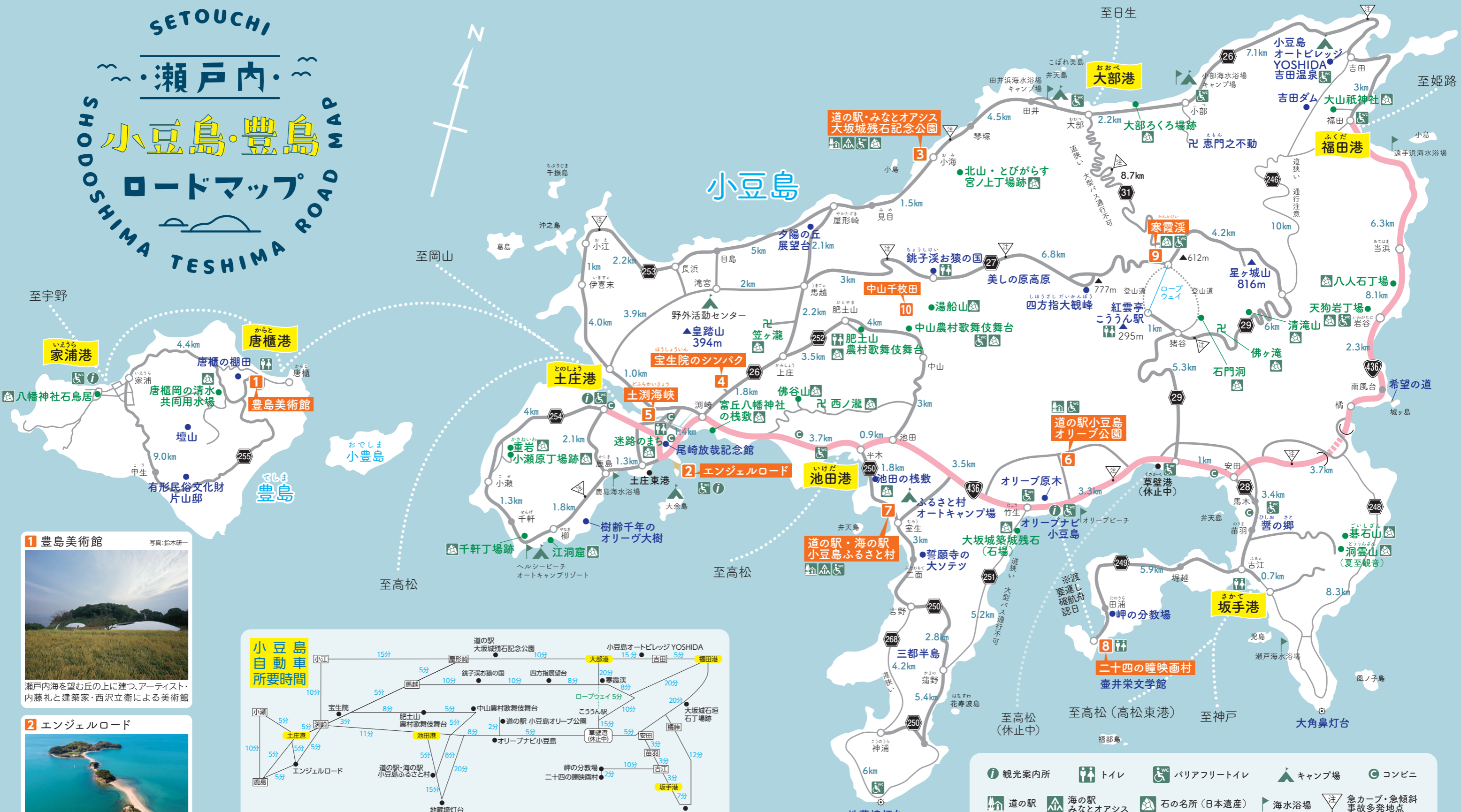


SETOUCHI 瀬戸内 小豆島・豊島

ROADMAP TESHIMA ROAD MAP



1 豊島美術館 写真:鈴木研一

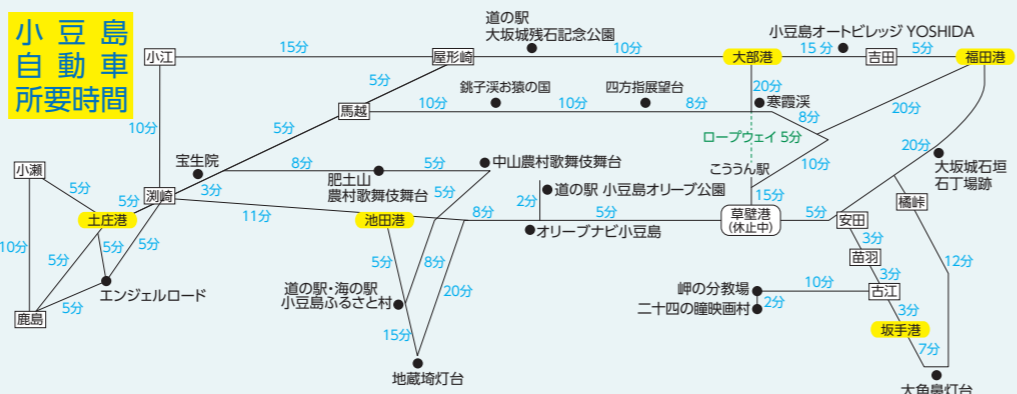


瀬戸内海を望む丘の上に建つ、アーティスト・内藤礼と建築家・西沢立衛による美術館

2 エンジェルロード



潮の満ち引きで道が現れ、大切な人と手を繋いで渡ると願いが叶うと言われている恋人の聖地



3 道の駅大坂城残石記念公園



史跡「大坂城石垣石切とび越丁場跡および小濠残石群」や貴重な資料、道具等を展示

4 宝生院のシンパク



樹齢1600年以上の国指定特別天然記念物 根元の周囲 約16.9m、樹高 約20.9m

5 土渕海峡



ギネス認定の世界一狭い海峡 最少幅9.93m 渡った記念に横断証明書を発行

6 道の駅小豆島オリーブ公園



瀬戸内海を見下ろす小高い丘の上に広がるオリーブ畑と白いギリシャ風車は絶好の撮影スポット

7 道の駅・海の駅小豆島ふるさと村




「日本の夕陽百選」に選ばれた体験型・総合レジャー施設のある道の駅・海の駅

8 二十四の瞳映画村



映画「二十四の瞳」ロケセットを改築した邦画・文学のテーマパーク 芸術祭作品を含むフォトスポット多数

9 寒霞渓



日本三大渓谷美の1つに数えられ、世界に誇る景勝地 ロープウェイに乗って渓谷の空中散歩もおすすめ

10 中山千枚田



湯船の名水を水源に約800枚の棚田が波形模様 に広がり、「日本の棚田百選」にも指定されている

- 観光案内所
- トイレ
- バリアフリートイレ
- キャンプ場
- コンビニ
- 道の駅
- 海の駅
- 石の名所(日本遺産)
- 海水浴場
- 急カーブ・急傾斜 事故多発地点